

# Změna č.1, 2, 3 a 4 Územního plánu Mnichov

Výkres základního členění území (2, 3, 1/7) M 1:10000

Úprava před vydáním - ze dne 20.11.2023







Pořizovatel: Městský úřad Mariánské Lázně

Zpracovatel: Ing. arch. Miroslav Míka



<b>ZÁZNAM O ÚČINNOSTI:</b> <b>Změna č. 1, 2, 3 a 4 Územního plánu Mnichov</b>		
<i>Označení správního orgánu, který změnu územního plánu vydal:</i>	Zastupitelstvo obce Mnichov	
<i>Datum nabytí účinnosti:</i>		
<i>Pořizovatel:</i>	Městský úřad Mariánské Lázně, Stavební úřad, oddělení územního plánování	úřední razítko a podpis
<i>Oprávněná úřední osoba za pořizovatele:</i>	Ing. Miluše Lišková Vedoucí oddělení územního plánování	

## Legenda změny č.1-4

-  hranice řešeného území
-  hranice katastrálních území
-  hranice řešené změny
-  nová hranice zastavěného území stanovená ke dni 2.6.2022
-  rušená hranice zastavěného území
-  plochy podmíněně zpracováním územní studie

