

Změna č.1, 2, 3 a 4 Územního plánu Mnichov

Výkres předpokládaných záborů půdního fondu (východ) M 1:5000



















Úprava před vydáním - ze dne 20.11.2023

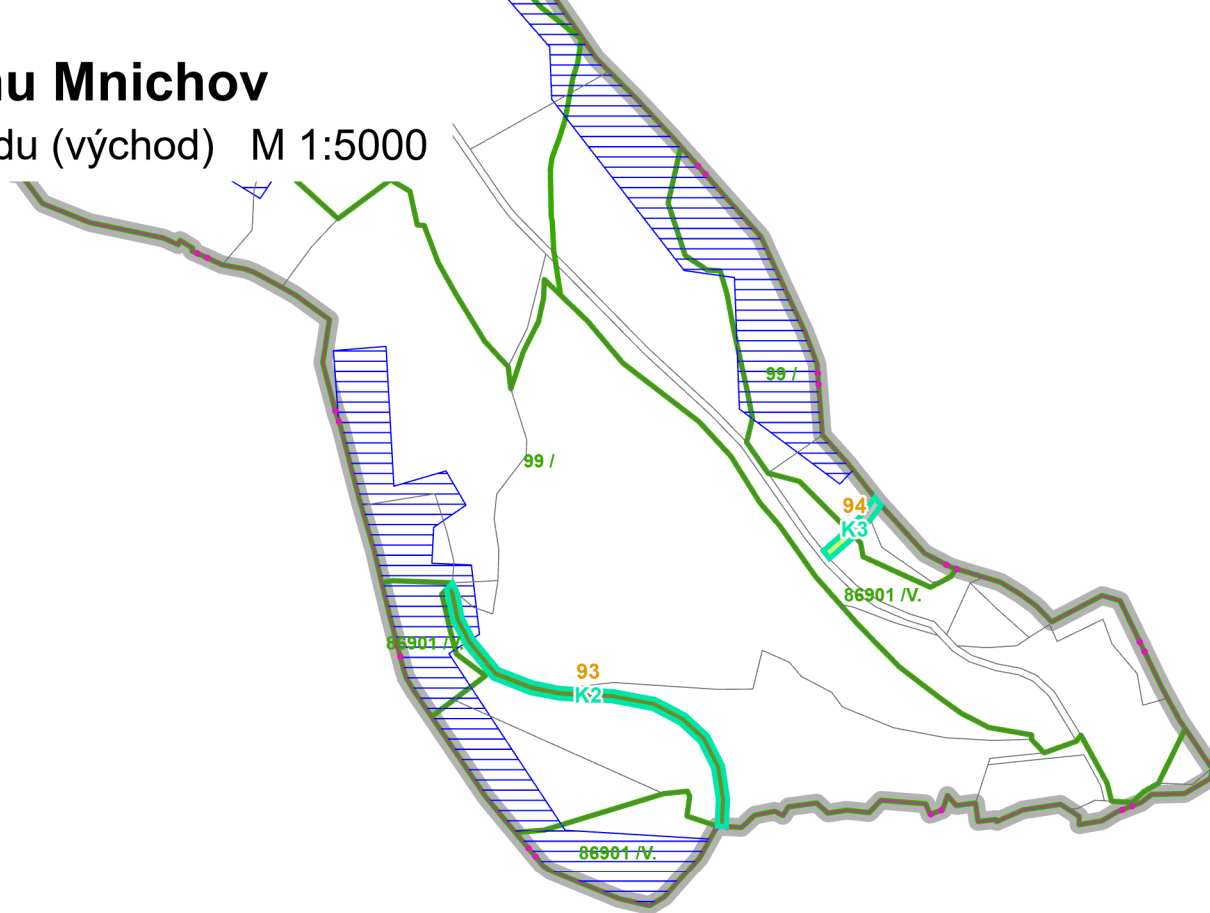
Pořizovatel: Městský úřad Mariánské Lázně

Zpracovatel: Ing. arch. Miroslav Míka



Legenda

-  hranice řešeného území
-  hranice katastrálních území
-  hranice zastavěného území stanovená ke dni 5.8.2014
-  nová hranice zastavěného území stanovená ke dni 2.6.2022
-  rušená hranice zastavěného území
-  hranice řešené změny
-  trvalý travní porost
-  lesní pozemek
-  orná půda
-  ostatní plochy
-  hranice BPEJ
-  52911/II. kategorie BPEJ / třída ochrany
-  hlavní odvodňovací zařízení
-  meliorace
-  lokalita dříve schváleného záboru
-  lokalita záboru
-  K1 lokalita kompenzace
-  100 lokalita záboru změny



ZÁZNAM O ÚČINNOSTI:

Změna č. 1, 2, 3 a 4 Územního plánu Mnichov

<i>Označení správního orgánu, který změnu územního plánu vydal:</i>	Zastupitelstvo obce Mnichov	
<i>Datum nabytí účinnosti:</i>		
<i>Pořizovatel:</i>	Městský úřad Mariánské Lázně, Stavební úřad, oddělení územního plánování	úřední razítko a podpis
<i>Oprávněná úřední osoba za pořizovatele:</i>	Ing. Miluše Lišková Vedoucí oddělení územního plánování	